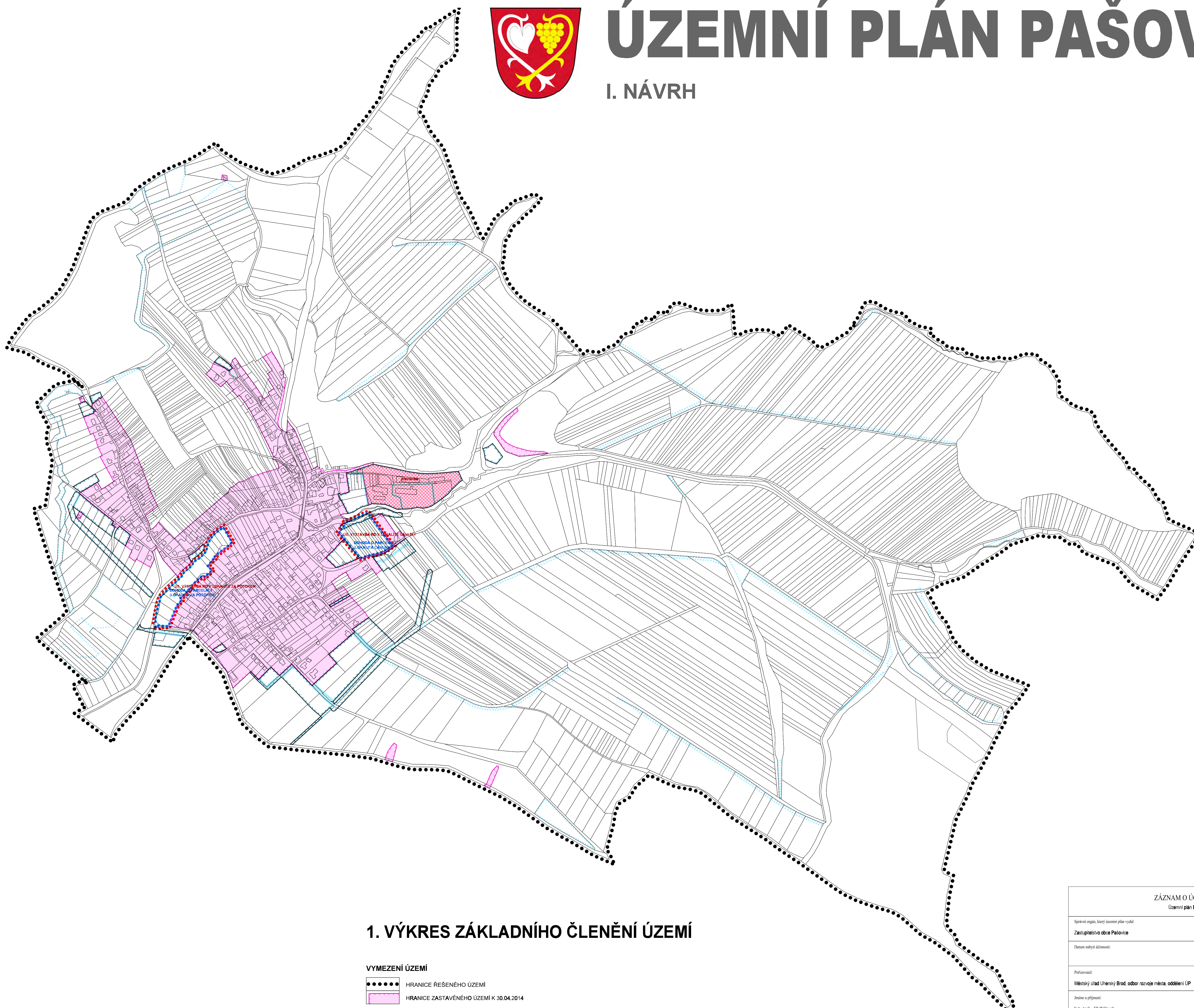


ÚZEMNÍ PLÁN PAŠOVICE

I. NÁVRH

1:5 000



1. VÝKRES ZÁKLADNÍHO ČLENĚNÍ ÚZEMÍ

VYMEZENÍ ÚZEMÍ

- HIRANICE ŘEŠENÉHO ÚZEMÍ
- HIRANICE ZASTAVĚNÉHO ÚZEMÍ K 30.04.2014

ROZVOJOVÉ PLOCHY

- PLOCHY NÁVRHOVÉ - ZASTAVITELNÉ ÚZEMÍ
- PLOCHY NÁVRHOVÉ - OSTATNÍ
- ÚZEMNÍ REZERVY

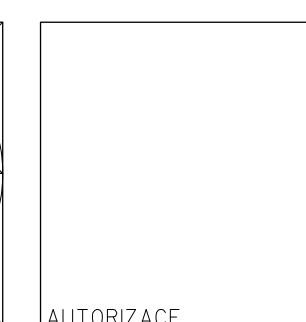
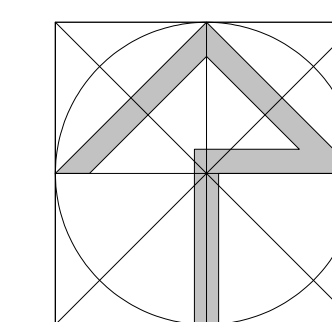
NAVHRVANÁ OMEZENÍ V ÚZEMÍ

- PLOCHY PŘESTAVBY

PLOCHY S PODROBNĚJŠÍM URBANISTICKÝM ŘEŠENÍM

- PLOCHY PRO OVĚŘENÍ ÚZEMNÍ STUDIÍ
- PLOCHY PRO ZPRACOVÁNÍ DOHODY O PARCELACI

ZÁZNAM O ÚČINNOSTI	
Územní plán Pašovice	
Správní orgán, který územní plán vydal Zastupitelstvo obce Pašovice	
Datum nabytí účinnosti:	
Pořizovatel: Městský úřad Uherský Brod, odbor rozvoje města, oddělení ÚP	
Autorka a příjemce: Ing. arch. Jitka Kolouch	
Funkce: vedoucí oddělení	
Podpis: (opisovaná úřední osoba pořizovatele)	(otisk úředního razítka)



PROJEKTANT URBANISTA Ing. arch. J. Kolouch	PROJEKTANT SPECIALISTA Ing. arch. J. Kolouch, Ing. arch. J. Kolouch		urbanistický atelier zlin s.r.o. Tr. T. Bani 999, 760 02 Zlín IČO 466 73 53
VYPRACOVÁVATEL Ing. arch. J. Kolouch, A. Chaloupková	PROJEKTANT SPECIALISTA Ing. arch. J. Kolouch, Ing. arch. J. Kolouch		
POŘIZOVATEL MěÚ Uherský Brod, odbor rozvoje města, oddělení ÚP		Datum 11.11.2014	Formát A4
ÚZEMNÍ PLÁN PAŠOVICE		Účel ÚPD	Číslo zakázky 02/11
VÝKRES ZÁKLADNÍHO ČLENĚNÍ ÚZEMÍ		Měřítko 1:5 000	Číslo výkresu 1.1